



MINISTERSTVO

INVESTÍCIÍ, REGIONÁLNEHO ROZVOJA  
A INFORMATIZÁCIE  
SLOVENSKEJ REPUBLIKY

# Výsledky mapovania široko- pásmového pripojenia 2022

**BCO Konference Praha - 26. 10. 2023**

**Mgr. Rastislav Pavlík  
Broadband Competence Office SK  
Odbor digitálnych infraštruktúr  
Sekcia digitálnej agendy**

# Mapovanie – overovanie BB – verejné konzultácie



# Čo sa udialo v Mapovaní 2022

- Finálne zozbieranie dát 31.3.2023
- Ale, aktualizovali sa údaje od operátorov (hlavne južné časti stredného Slovenska).
- Prebiehali rokovania ohľadne naparovania počtov domácností so Štatistickým úradom. Žiaľ neúspešné, podľa tvrdenia ŠU z dôvodu špecializovanej legislatívy.
- Zostali sme teda na adresných bodoch (adresách).
- Viacerými operátormi sme boli vyzvaní, aby sme odprezentovali poslednú verziu mapovania 2022.
- Všetky údaje sú iba od operátorov, neprebehli žiadnou formou overovania.
- Dáta z mapovania sme využili pri definovaní opatrení do Vnútroštátneho plánu Digitálnej dekády 2030.
- Pripravili sme tabuľku s „bielymi adresami“ (adresnými bodmi), ktoré v 2025 nebudú mať gigabitové pripojenie.

# Východiská mapovania

- Zber informácií o aktuálnom a plánovanom širokopásmovom pripojení bol na adresách
- Obsah zohľadňoval odporúčania BEREC na zber údajov o širokopásmovom pripojení
- Zber bol zameraný na informácie o infraštruktúre, uvádzal sa majiteľ infraštruktúry (nie prenajímateľ)
- Zber údajov nebol zameraný na infraštruktúru v budove
- Pre účely zberu sa za pripojenú považuje adresa, na ktorej je možné poskytnúť služby v štandardných podmienkach za bežnú cenu pripojenia do 4 týždňov od podania žiadosti t.j. nemusí byť aktuálne pripojená
- Pre plánovaný stav je limit uvedenia do prevádzky 31.12.2025

# Granularita zisťovania údajov

- Základ stanovenia zoznamu adries - Register adries
- Adresa obsahuje informácie
  - Identifikátor adresy
  - Údaje adresy – okres, obec, časť obce, ulica, súpisné číslo, orientačné číslo, PSČ
  - Súradnice
- Neúplnosť informácií k adresám
- Párovanie primárne cez identifikátor adresy
- Pre adresy, ktoré nie sú uvedené v databáze sa doplnil nový záznam
  - Súradnice adresy sú povinný údaj
  - Identifikátor adresy (primárny kľúč) podľa evidencie podniku

# Hodnoty zbieraných údajov

Hodnoty pre údaje sa uvádzali:

- Podľa zoznamu hodnôt – Rovnaký zoznam pre viac údajov rovnakého charakteru resp. rovnaký údaj aktuálneho a plánovaného stavu
- Číslom
- Dátumom
- Textom – len doplňujúca informácia v poznámke

# Zbierané údaje

## Súčasný stav (k 4.11.2022)

Technológia
Maximálna rýchlosť sťahovania
Očakávaná rýchlosť sťahovania počas špičky
Maximálna rýchlosť odosielania
Očakávaná rýchlosť odosielania počas špičky
Trieda VHCN
Topológia od centrály operátora
Topológia od miesta poskytovania služby
Počet skokov pripojenia od posledného optického POP
-----
-----

## Plánovaný stav (k 31.12.2025)

Technológia
Maximálna rýchlosť sťahovania
-----
-----
-----
Trieda VHCN
Topológia od centrály operátora
Topológia od miesta poskytovania služby
Počet skokov pripojenia od posledného optického POP
Predpokladaný dátum začiatku nasadzovania
Predpokladaný dátum ukončenia nasadzovania

## Údaje o napĺňaní cieľov EÚ stratégie Digitálny kompas 2030 poskytlo 43 operátorov pre 1 661 179 adries v SR

Prehľad všeobecných získaných informácií	December 2022		Koniec roka 2025	
	Počet (#)	(%)	Počet (#)	(%)
Celkový počet mapovaných adries	1 661 179	100,00 %	-	-
Cieľ digitálneho kompasu 2030				
Adresy s dostupnosťou <b>1 Gbps</b>	412 077	24,81 %	1 069 398	64,38 %
<i>Počet adries s potenciálom na budúcu štátnu intervenciu</i>	-	-	<i>591 781*</i>	<i>35,62 %</i>
Adresy s dostupnosťou <b>300 až 999 Mbps</b>	85 546	5,15 %	39 322	2,37 %
Adresy s dostupnosťou <b>100 až 299 Mbps</b>	347 302	20,91 %	173 648	10,45 %
Adresy s dostupnosťou 30 až 99 Mbps	746 226	44,92 %	331 823	19,98 %
Adresy s dostupnosťou 10 až 29 Mbps	5 804	0,35 %	3 244	0,20 %
Adresy s dostupnosťou len 1 až 9 Mbps	11 052	0,67 %	6 826	0,41 %
Adresy bez možnosti internetového pripojenia	53 172	3,20 %	36 918	2,22 %



## Porovnanie plánovaného a aktuálneho stavu pokrytia územia SR fixným internetom podľa dostupnej rýchlosti

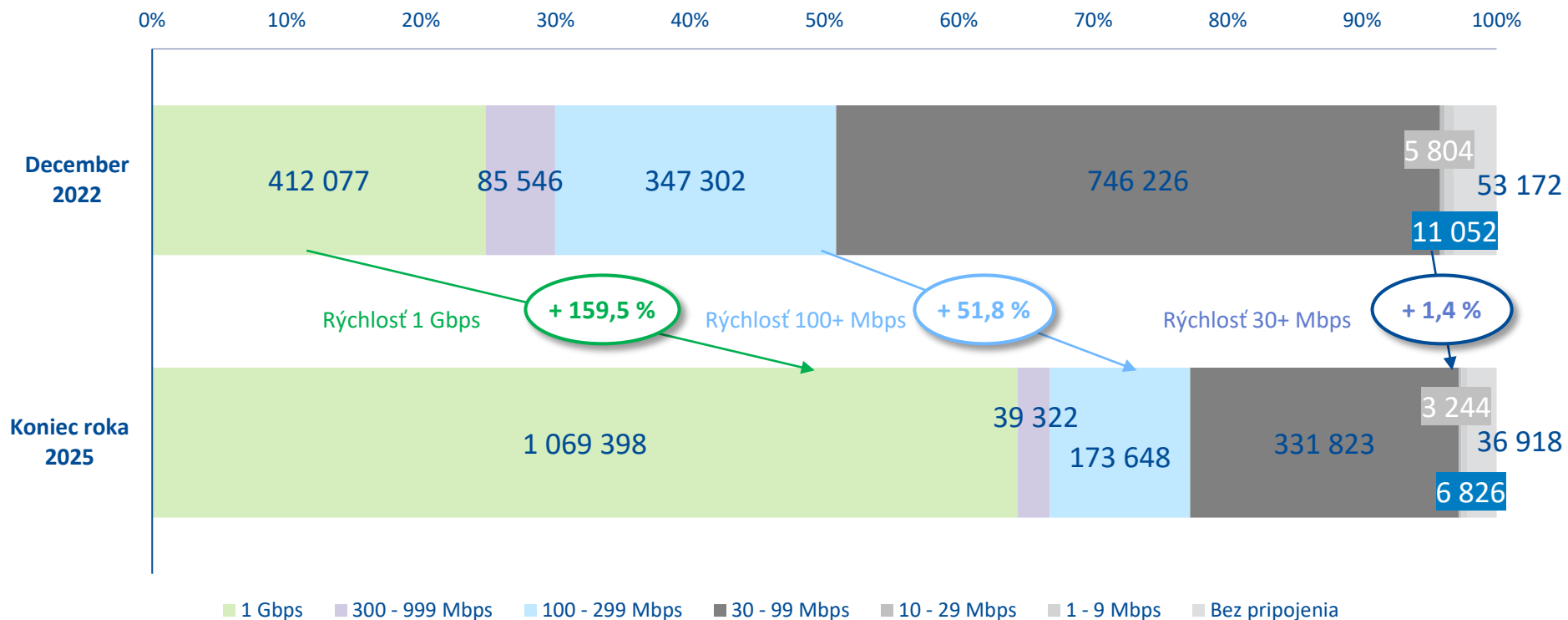
Prehľad všeobecných získaných informácií	Plán z 2019 do konca roku 2022		Aktuálny stav december 2022	
	Počet (#)	% z celku	Počet (#)	% z celku
Celkový počet mapovaných adries	1 605 866	100 %	1 661 179	100 %
Adresy s dostupnosťou <b>až 1 Gbps</b> <i>(od 100 Mbps resp. 300 Mbps)</i>	<b>580 642</b> <i>(min. 100 Mbps upravovateľné na 1 Gbps)</i>	36,2 %	<b>497 623</b> <i>(min. 300 Mbps)</i>	30,0%
Adresy s dostupnosťou <b>100 až 299 Mbps</b>	799 043 <i>(bez možnosti upgradu na 1Gbps)</i>	49,8 %	347 302	20,9%
Adresy s dostupnosťou 30 až 99 Mbps	78 861 <i>(bez možnosti upgradu na 1Gbps)</i>	4,9 %	746 226	44,9%
Adresy s dostupnosťou len 1 až 29 Mbps	81 017	5,0 %	16 856	1,0%
Adresy bez možnosti internetového pripojenia	66 303	4,1 %	53 172	3,2%



Vývoj všetkých rýchlostí pripojenia za sledované obdobie

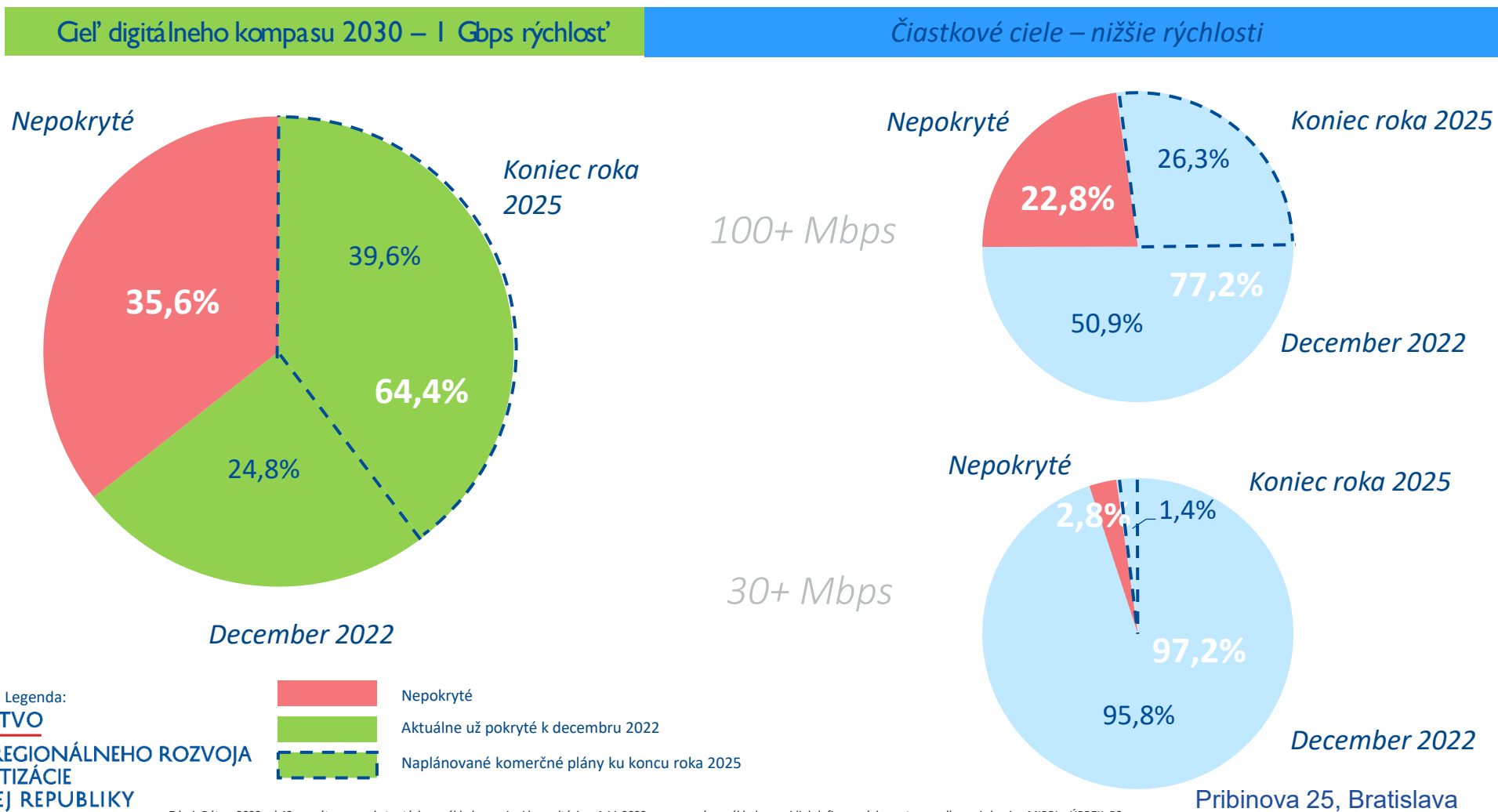
Počet adries s dostupnosťou internetu po naplnení komerčných plánov operátorov do roku 2025 narastie o 159,5 %

Adresy, pre ktoré budú naplnené ciele EÚ stratégie Digitálny kompas 2030 (rýchlosť 1Gbps)



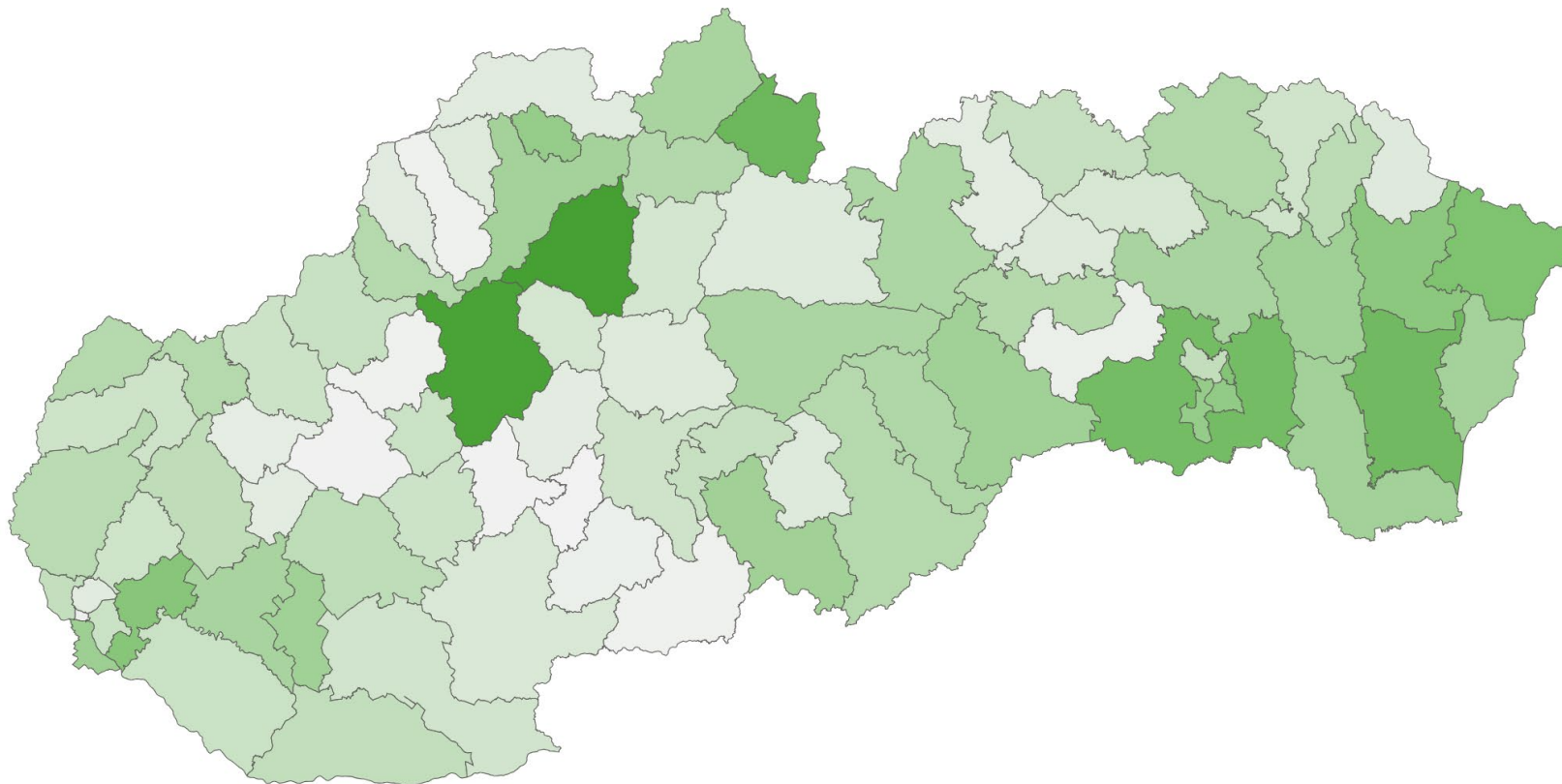
## Výhľad vývoja vybraných rýchlostí pripojenia do roku 2025

Koncom roka 2025 bude podľa plánov operátorov pokrytých 64,4% adries na Slovensku rýchlosťou 1 Gbps, čo predstavuje *35,6% adries s potenciálom na intervenciu*



## Pripojenie 1 Gbps

V súčasnosti je pripojenie spĺňajúce ciele EÚ stratégie Digitálny Kompas 2030 dostupné pre **412 077** adries, čo predstavuje **24,81%** adries v SR



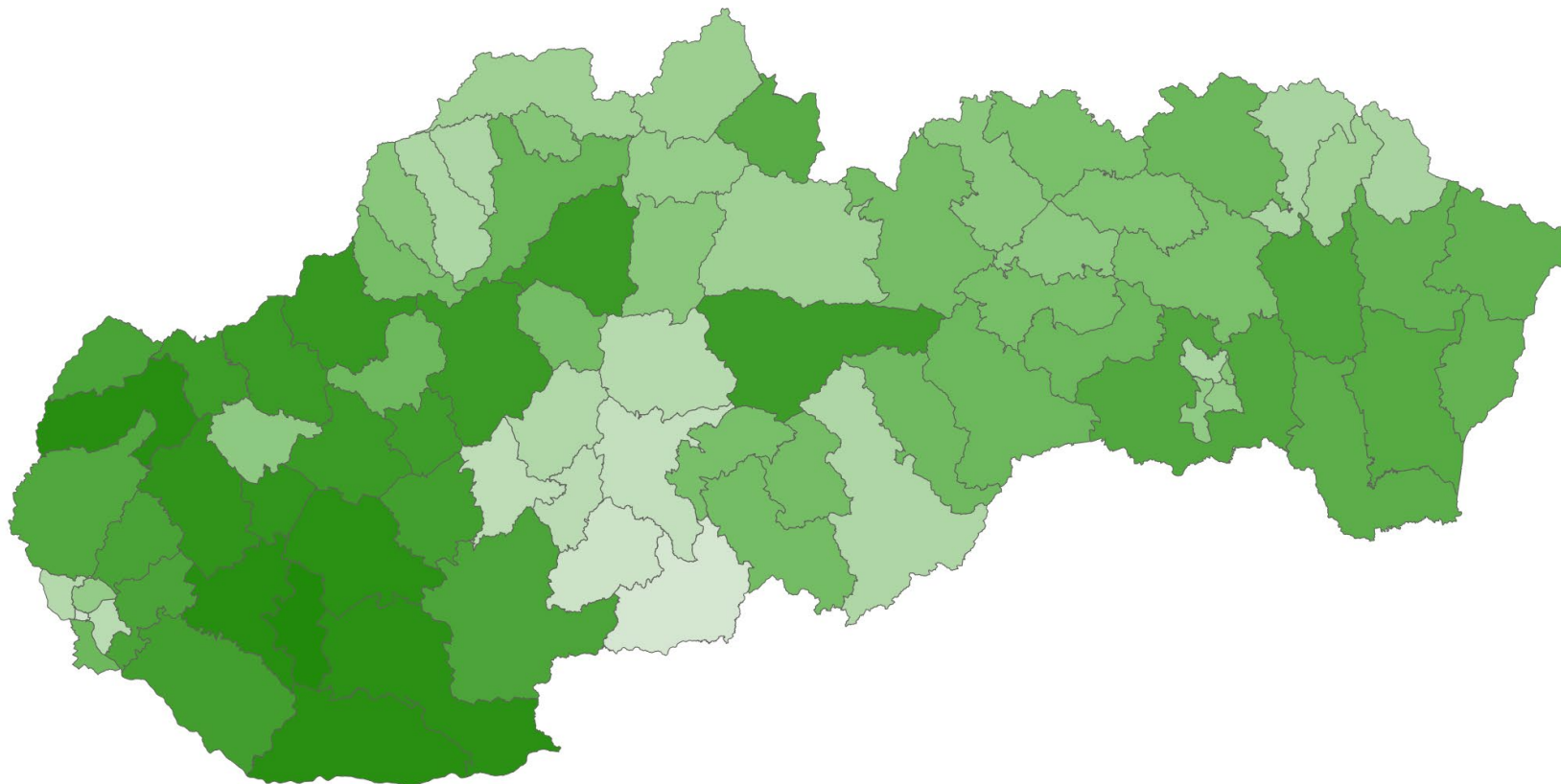
0,00%

100,00%

Okres	Pokrytie	Okres	Pokrytie
Martin	80,28%	Stará Ľubovňa	19,07%
Prievidza	78,32%	Detva	18,95%
Tvrdošín	60,09%	Trenčín	18,38%
Michalovce	57,46%	Partizánske	17,46%
Košice - okolie	55,61%	Dunajská Streda	17,42%
Snina	50,30%	Bratislava II	17,35%
Košice III	47,72%	Nové Mesto nad Váhom	16,16%
Senec	46,40%	Zlaté Moravce	16,05%
Humenné	44,42%	Senica	15,97%
Košice IV	41,52%	Zvolen	15,48%
Kysucké Nové Mesto	40,33%	Pezinok	15,42%
Košice II	40,19%	Svidník	15,02%
Bratislava V	36,93%	Nové Zámky	14,42%
Vranov nad Topľou	35,76%	Ružomberok	13,07%
Rožňava	35,41%	Turčianske Teplice	12,88%
Šaľa	35,35%	Sabinov	11,84%
Lučenec	35,29%	Levice	11,03%
Trebišov	34,58%	Levoča	9,37%
Sobrance	33,62%	Bytča	8,93%
Žilina	33,57%	Banská Bystrica	8,84%
Prešov	31,96%	Poltár	8,72%
Galanta	31,83%	Liptovský Mikuláš	8,65%
Námestovo	31,79%	Medzilaborce	8,23%
Brezno	30,74%	Bratislava III	7,43%
Poprad	30,05%	Čadca	7,28%
Revúca	29,18%	Púchov	7,14%
Bardejov	28,43%	Hlohovec	6,68%
Dolný Kubín	27,17%	Kežmarok	6,46%
Spišská Nová Ves	26,96%	Žiar nad Hronom	6,21%
Ilava	26,83%	Piešťany	5,82%
Myjava	26,60%	Gelnica	3,01%
Rimavská Sobota	26,45%	Krupina	2,87%
Skalica	26,33%	Bratislava I	2,07%
Malacky	24,57%	Bánovce nad Bebravou	1,53%
Stropkov	23,80%	Veľký Krtíš	1,42%
Nitra	22,61%	Považská Bystrica	1,40%
Trnava	22,07%	Topoľčany	0,46%
Komárno	20,98%	Žarnovica	0,30%
Košice I	20,82%	Banská Štiavnica	0,00%
Bratislava IV	20,21%		

## Pripojenie 1 Gbps

Do konca roka 2025 bude podľa plánov operátorov internet spĺňajúci ciele EÚ stratégie Digitálny kompas 2030 dostupný pre **1 069 398** adries, čo bude predstavovať **64,38%** adries v SR



Okres	Pokrytie	Okres	Pokrytie
Šaľa	99,75%	Poltár	56,00%
Galanta	96,84%	Poprad	55,90%
Senica	96,32%	Ilava	55,41%
Komárno	95,90%	Spišská Nová Ves	54,70%
Nitra	95,16%	Detva	53,61%
Nové Zámky	94,70%	Prešov	53,41%
Trnava	91,80%	Stará Ľubovňa	53,05%
Hlohovec	91,41%	Sabinov	50,62%
Trenčín	88,84%	Košice III	47,96%
Nové Mesto nad Váhom	86,99%	Kysucké Nové Mesto	47,43%
Prievidza	86,55%	Púchov	46,19%
Martin	86,51%	Ružomberok	45,96%
Topoľčany	86,25%	Kežmarok	45,75%
Myjava	85,26%	Levoča	44,54%
Brezno	85,03%	Piešťany	43,28%
Partizánske	84,48%	Košice II	42,77%
Dunajská Streda	82,19%	Košice IV	42,24%
Zlaté Moravce	82,10%	Bratislava III	41,39%
Pezinok	78,85%	Dolný Kubín	40,27%
Skalica	78,34%	Námestovo	37,50%
Senec	77,88%	Stropkov	36,60%
Levice	77,14%	Liptovský Mikuláš	36,44%
Vranov nad Topľou	75,53%	Čadca	36,37%
Malacky	74,79%	Košice I	32,32%
Košice - okolie	74,15%	Svidník	31,83%
Michalovce	72,20%	Medzilaborce	31,81%
Tvrdošín	71,08%	Bytča	30,37%
Trebišov	69,15%	Považská Bystrica	30,13%
Snina	65,73%	Rimavská Sobota	29,55%
Humenné	65,62%	Žiar nad Hronom	28,33%
Sobrance	64,82%	Bratislava IV	26,97%
Žilina	62,64%	Banská Bystrica	26,06%
Bardejov	60,63%	Bratislava II	24,86%
Rožňava	60,37%	Banská Štiavnica	24,04%
Gelnica	60,36%	Žarnovica	22,73%
Bánovce nad Bebravou	60,02%	Zvolen	20,49%
Bratislava V	59,48%	Krupina	16,09%
Revúca	58,39%	Bratislava I	16,04%
Lučenec	56,27%	Veľký Krtíš	12,90%
Turčianske Teplice	56,09%		

0,00%

100,00%



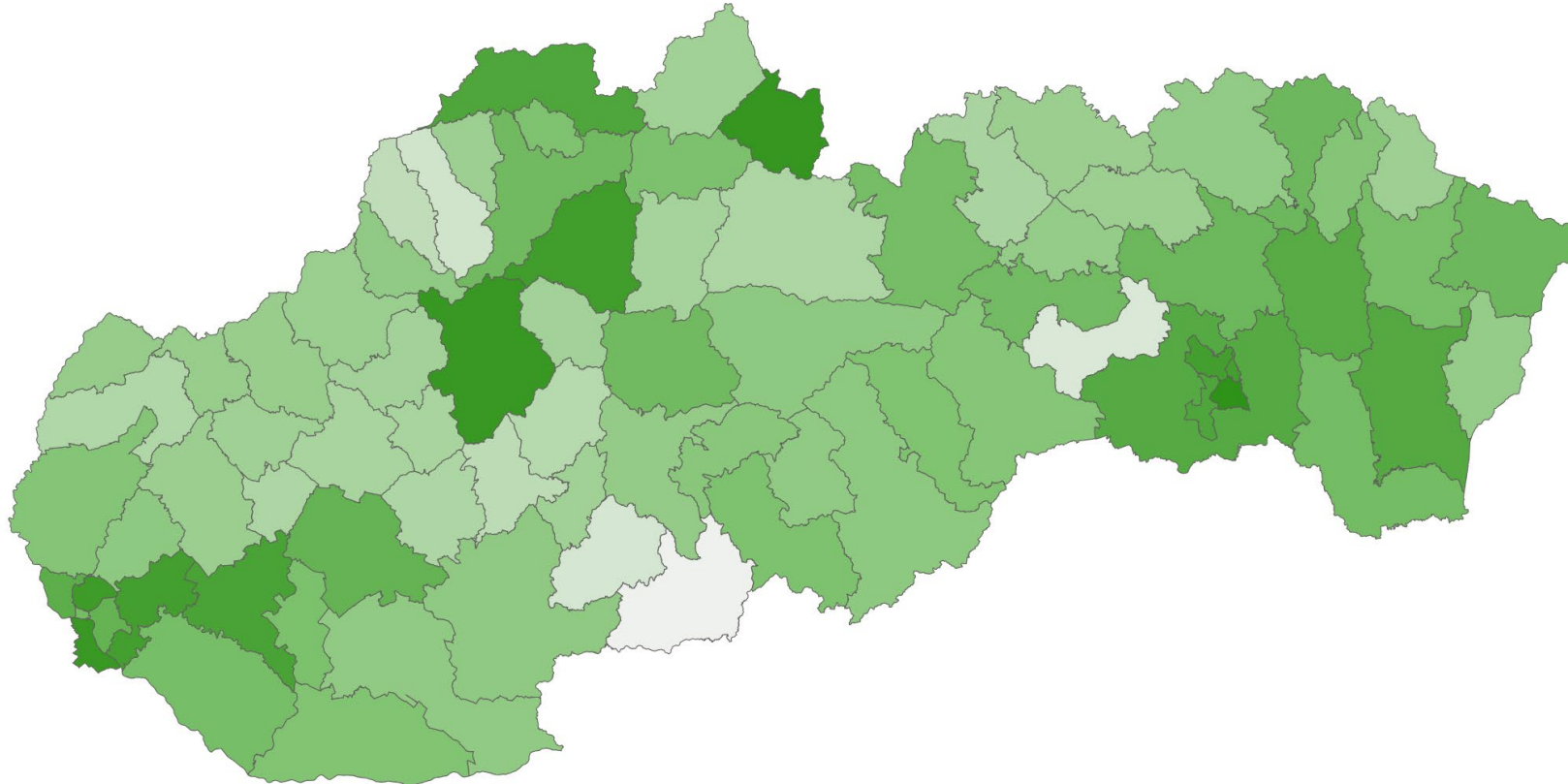
**MINISTERSTVO**  
**INVESTÍCIÍ, REGIONÁLNEHO ROZVOJA**  
**A INFORMATIZÁCIE**  
**SLOVENSKEJ REPUBLIKY**

Zdroj: Dáta z 2022 od 43 operátorov poskytnutých na základe verejnej konzultácie z 4.11.2022 spracované na základe pravidiel definovaných na strane odbornej skupiny MIRRI a ÚPREKaPS

Pribinova 25, Bratislava

## Pripojenie 100+ Mbps

V súčasnosti je minimálna rýchlosť 100 Mbps (a viac) dostupná pre **844 925** adries, čo predstavuje **50,86%** adries v SR



Okres	Pokrytie	Okres	Pokrytie
Košice IV	92,92%	Brezno	43,48%
Tvrdošín	89,26%	Pezinok	43,45%
Prievidza	87,80%	Levice	43,18%
Bratislava V	87,52%	Poltár	42,72%
Bratislava III	84,40%	Nové Zámky	42,52%
Martin	83,28%	Ilava	42,37%
Košice I	81,35%	Bardejov	42,01%
Senec	81,35%	Zvolen	41,00%
Košice III	81,25%	Levoča	40,73%
Galanta	78,33%	Sobrance	40,71%
Košice II	75,73%	Skalica	40,00%
Čadca	75,62%	Myjava	39,61%
Michalovce	72,68%	Nové Mesto nad Váhom	39,24%
Košice - okolie	72,02%	Trenčín	38,38%
Vranov nad Topľou	71,25%	Stará Ľubovňa	37,89%
Bratislava IV	68,46%	Trnava	37,84%
Bratislava II	64,45%	Sabinov	37,49%
Nitra	64,20%	Bytča	37,08%
Prešov	60,35%	Medzilaborce	36,74%
Svidník	59,41%	Piešťany	35,97%
Snina	59,41%	Banská Štiavnica	35,55%
Žilina	57,63%	Námestovo	35,50%
Banská Bystrica	57,62%	Bánovce nad Bebravou	34,63%
Spišská Nová Ves	56,64%	Turčianske Teplice	34,61%
Trebišov	56,54%	Ružomberok	33,20%
Poprad	55,51%	Topoľčany	32,01%
Bratislava I	55,37%	Partizánske	31,98%
Dunajská Streda	54,52%	Kežmarok	31,41%
Humenné	54,29%	Liptovský Mikuláš	30,43%
Šaľa	52,07%	Hlohovec	30,39%
Dolný Kubín	51,38%	Zlaté Moravce	29,69%
Lučenec	51,03%	Senica	28,86%
Kysucké Nové Mesto	50,62%	Žiar nad Hronom	26,29%
Revúca	50,26%	Žarnovica	23,28%
Komárno	49,24%	Púchov	22,11%
Malacky	47,81%	Považská Bystrica	14,93%
Stropkov	47,77%	Krupina	12,98%
Rožňava	47,34%	Gelnica	10,64%
Detva	45,72%	Veľký Krtíš	1,46%
Rimavská Sobotka	43,72%		

0,00%

100,00%



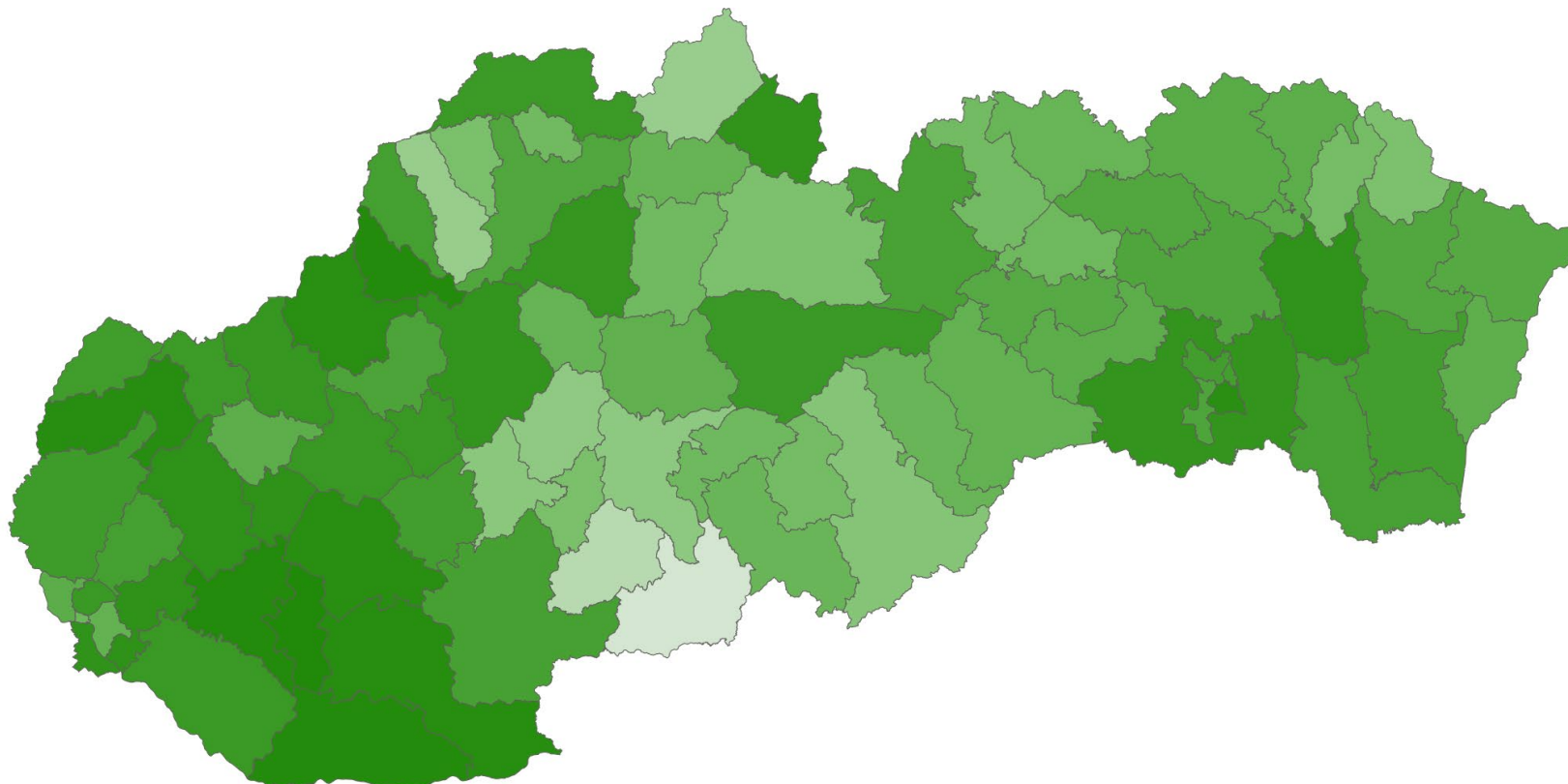
**MINISTERSTVO**  
**INVESTÍCIÍ, REGIONÁLNEHO ROZVOJA**  
**A INFORMATIZÁCIE**  
**SLOVENSKEJ REPUBLIKY**

Zdroj: Dáta z 2022 od 43 operátorov poskytnutých na základe verejnej konzultácie z 4.11.2022 spracované na základe pravidiel definovaných na strane odbornej skupiny MIRRI a ÚPREKaPS

Pribinova 25, Bratislava

## Pripojenie 100+ Mbps

Do konca roka 2025 bude podľa plánov operátorov rýchlosť aspoň 100 Mbps dostupná pre **1 282 368** adries, čo bude predstavovať **77,20%** adries SR



Okres	Pokrytie	Okres	Pokrytie
Šaľa	99,81%	Žilina	74,96%
Galanta	98,82%	Sabinov	74,36%
Komárno	98,67%	Humenné	74,24%
Ilava	98,51%	Snina	71,65%
Nové Zámky	96,89%	Spišská Nová Ves	71,57%
Senica	96,34%	Bardejov	70,55%
Nitra	96,00%	Bratislava IV	69,17%
Trenčín	95,69%	Gelnica	68,59%
Košice IV	95,49%	Piešťany	68,52%
Trnava	92,96%	Svidník	68,25%
Hlohovec	92,69%	Sobrance	67,54%
Senec	92,60%	Banská Bystrica	66,28%
Vranov nad Topľou	91,93%	Rožňava	65,29%
Bratislava V	91,80%	Bratislava II	64,96%
Tvrdošín	91,10%	Turčianske Teplice	63,46%
Prievidza	90,30%	Dolný Kubín	63,35%
Košice - okolie	90,23%	Stará Ľubovňa	62,61%
Martin	89,50%	Revúca	62,16%
Nové Mesto nad Váhom	88,76%	Lučenec	61,63%
Partizánske	87,58%	Bratislava I	59,74%
Topoľčany	87,53%	Levoča	59,04%
Bratislava III	86,85%	Detva	58,71%
Dunajská Streda	86,69%	Ružomberok	57,98%
Brezno	86,63%	Kysucké Nové Mesto	57,56%
Čadca	85,95%	Kežmarok	56,83%
Myjava	85,26%	Poltár	56,00%
Malacky	84,09%	Stropkov	55,43%
Skalica	83,34%	Banská Štiavnica	52,79%
Košice I	82,13%	Bytča	52,52%
Zlaté Moravce	82,11%	Liptovský Mikuláš	51,56%
Michalovce	82,07%	Medzilaborce	51,55%
Košice III	81,81%	Rimavská Sobota	47,44%
Púchov	81,13%	Žarnovica	45,18%
Pezinok	80,85%	Zvolen	43,85%
Levice	79,96%	Žiar nad Hronom	43,13%
Trebišov	79,83%	Považská Bystrica	39,48%
Poprad	79,12%	Námestovo	38,88%
Bánovce nad Bebravou	77,06%	Krupina	25,31%
Košice II	76,13%	Veľký Krtíš	12,94%
Prešov	75,36%		

0,00%

100,00%




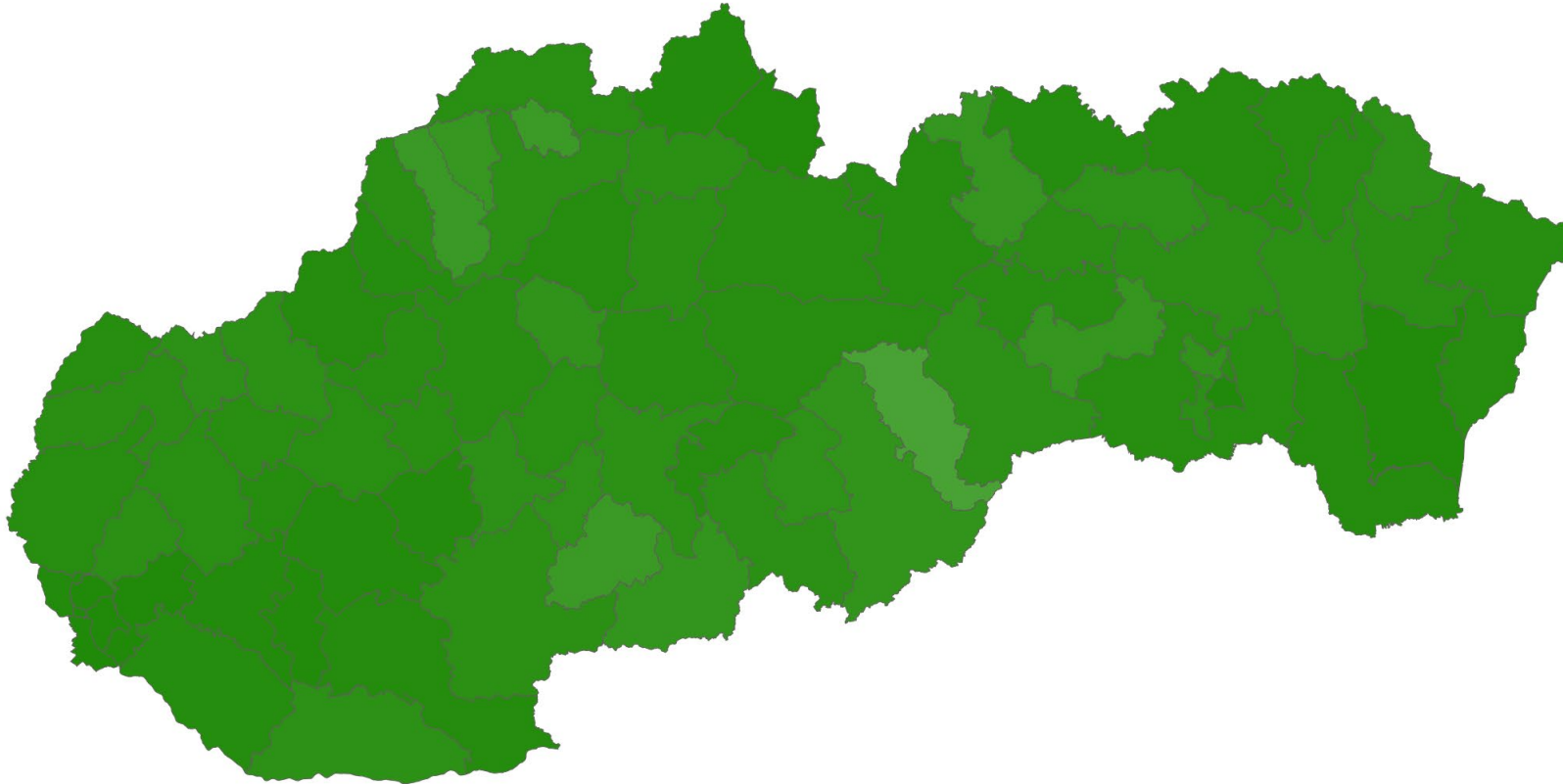
**MINISTERSTVO**  
**INVESTÍCIÍ, REGIONÁLNEHO ROZVOJA**  
**A INFORMATIZÁCIE**  
**SLOVENSKEJ REPUBLIKY**

Zdroj: Dáta z 2022 od 43 operátorov poskytnutých na základe verejnej konzultácie z 4.11.2022 spracované na základe pravidiel definovaných na strane odbornej skupiny MIRRI a ÚPREKaPS

Pribinova 25, Bratislava

## Pripojenie 30+ Mbps

V súčasnosti je minimálna rýchlosť 30 Mbps (a viac) dostupná pre **1 591 151** adries, čo predstavuje **95,78%** adries v SR

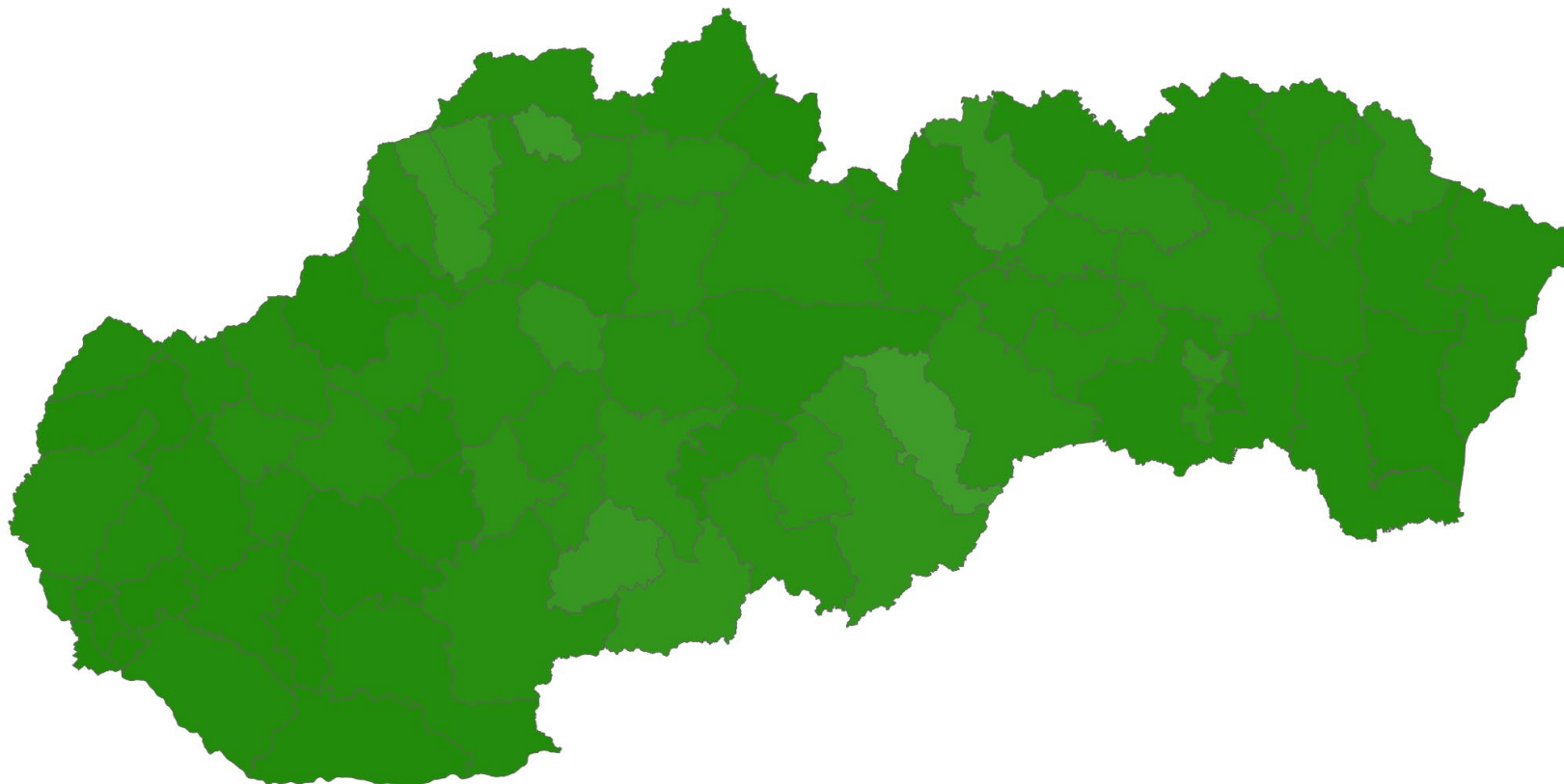


Okres	Pokrytie	Okres	Pokrytie
Bratislava I	100,00%	Piešťany	95,94%
Bratislava II	100,00%	Trnava	95,87%
Bratislava III	100,00%	Žiar nad Hronom	95,68%
Bratislava V	100,00%	Čadca	95,56%
Senec	99,81%	Topoľčany	95,53%
Košice IV	99,75%	Senica	95,52%
Tvrdošín	99,61%	Humenné	95,38%
Šaľa	99,55%	Púchov	95,36%
Michalovce	99,50%	Levoča	95,30%
Bratislava IV	99,06%	Ružomberok	95,29%
Nitra	99,05%	Pezinok	94,82%
Galanta	99,05%	Žilina	94,79%
Námestovo	98,37%	Prešov	94,78%
Zlaté Moravce	98,35%	Dolný Kubín	94,61%
Trenčín	97,97%	Vranov nad Topľou	94,50%
Trebišov	97,95%	Levice	94,42%
Nové Zámky	97,95%	Lučenec	94,41%
Bardejov	97,86%	Košice II	94,34%
Stará Ľubovňa	97,80%	Zvolen	94,23%
Dunajská Streda	97,66%	Nové Mesto nad Váhom	94,06%
Ilava	97,64%	Rožňava	93,89%
Hlohovec	97,55%	Myjava	93,53%
Martin	97,48%	Komárno	93,51%
Detva	97,41%	Medzilaborce	93,50%
Svidník	97,37%	Žarnovica	93,43%
Sobrance	97,37%	Banská Štiavnica	93,25%
Poprad	97,14%	Poltár	93,21%
Brezno	97,08%	Sabinov	92,94%
Košice III	97,08%	Košice I	91,71%
Malacky	96,95%	Turčianske Teplice	91,70%
Skalica	96,86%	Rimavská Sobota	91,04%
Košice - okolie	96,85%	Veľký Krtíš	90,29%
Stropkov	96,81%	Gelnica	89,59%
Liptovský Mikuláš	96,36%	Kežmarok	89,48%
Spišská Nová Ves	96,26%	Bytča	89,02%
Banská Bystrica	96,20%	Považská Bystrica	86,63%
Bánovce nad Bebravou	96,20%	Krupina	86,53%
Prievidza	96,12%	Kysucké Nové Mesto	85,91%
Snina	96,12%	Revúca	79,16%
Partizánske	95,98%		



## Pripojenie 30+ Mbps

Do konca roka 2025 bude podľa plánov operátorov rýchlosť aspoň 30 Mbps dostupná pre **1 614 191** adries, čo bude predstavovať **97,17%** adries SR



0,00%

100,00%



**MINISTERSTVO**  
**INVESTÍCIÍ, REGIONÁLNEHO ROZVOJA**  
**A INFORMATIZÁCIE**  
**SLOVENSKEJ REPUBLIKY**

Zdroj: Dáta z 2022 od 43 operátorov poskytnutých na základe verejnej konzultácie z 4.11.2022 spracované na základe pravidiel definovaných na strane odbornej skupiny MIRRI a ÚPREKaPS

Okres	Pokrytie	Okres	Pokrytie
Bratislava I	100,00%	Čadca	97,57%
Bratislava II	100,00%	Svidník	97,51%
Bratislava III	100,00%	Košice III	97,20%
Bratislava V	100,00%	Spišská Nová Ves	97,07%
Šaľa	100,00%	Topoľčany	97,02%
Senica	100,00%	Piešťany	97,01%
Senec	99,90%	Bánovce nad Bebravou	96,88%
Košice IV	99,89%	Stropkov	96,81%
Trenčín	99,78%	Prievidza	96,79%
Nitra	99,74%	Banská Bystrica	96,75%
Trnava	99,72%	Levice	96,68%
Michalovce	99,66%	Liptovský Mikuláš	96,64%
Galanta	99,66%	Žiar nad Hronom	96,25%
Tvrdošín	99,65%	Gelnica	96,02%
Zlaté Moravce	99,45%	Žilina	95,96%
Komárno	99,40%	Levoča	95,75%
Partizánske	99,38%	Dolný Kubín	95,66%
Dunajská Streda	99,16%	Prešov	95,65%
Brezno	99,14%	Ružomberok	95,53%
Hlohovec	99,07%	Púchov	95,37%
Bratislava IV	99,06%	Lučenec	95,31%
Pezinok	99,05%	Banská Štiavnica	94,54%
Ilava	99,02%	Rožňava	94,51%
Skalica	98,99%	Košice II	94,43%
Nové Zámky	98,98%	Žarnovica	94,25%
Humenné	98,68%	Zvolen	94,24%
Myjava	98,51%	Poltár	94,11%
Detva	98,47%	Sabinov	93,93%
Trebišov	98,47%	Medzilaborce	93,50%
Košice - okolie	98,44%	Turčianske Teplice	91,84%
Námestovo	98,37%	Košice I	91,75%
Bardejov	98,28%	Rimavská Sobota	91,69%
Stará Ľubovňa	98,21%	Veľký Krtíš	91,17%
Poprad	98,10%	Kežmarok	90,12%
Malacky	98,07%	Bytča	89,78%
Nové Mesto nad Váhom	97,99%	Považská Bystrica	89,71%
Sobrance	97,92%	Krupina	88,25%
Martin	97,88%	Kysucké Nové Mesto	85,91%
Vranov nad Topľou	97,85%	Revúca	84,73%
Snina	97,82%		

Pribinova 25, Bratislava

## Prehľad úrovne pripojenia v okrese

### Okres: Veľký Krtíš

Celkovo adries v okrese: 20 104

Adresy s dostupnosťou pripojenia	December 2022		Koniec roka 2025	
	Počet (#)	(%)	Počet (#)	(%)
1 Gbps	285	1,42%	2 594	12,90%
300 Mbps	6	0,03%	8	0,04%
100 Mbps	2	0,01%	0	0,00%
30 Mbps	17 859	88,83%	15 726	78,22%
10 Mbps	70	0,35%	16	0,08%
2 Mbps	323	1,61%	315	1,57%
Bez pripojenia	1 559	7,75%	1 445	7,19%

Obec	Celkom adries	Pokrytie		Obec	Celkom adries	Pokrytie	
		December 2022	Koniec 2025			December 2022	Koniec 2025
Balog nad Ipľom	382	0,0%	0,0%	Modrý Kameň	905	0,0%	73,6%
Bátorová	187	0,0%	0,0%	Muľa	95	0,0%	0,0%
Brusník	77	0,0%	0,0%	Nenince	579	0,0%	28,8%
Bušince	532	0,0%	0,0%	Nová Ves	183	0,0%	0,0%
Čebovce	572	0,0%	0,0%	Obeckov	176	0,0%	0,0%
Čeláre	241	0,0%	0,0%	Olováry	246	0,0%	0,0%
Čelovce	263	0,0%	0,0%	Opatovská Nová Ves	337	0,0%	0,0%
Červeňany	32	0,0%	0,0%	Opava	79	0,0%	0,0%
Dačov Lom	274	0,0%	0,0%	Pôtor	377	0,0%	0,0%
Dolinka	230	0,0%	0,0%	Pravica	57	0,0%	0,0%
Dolná Strehová	629	0,0%	70,7%	Príbelce	340	0,0%	0,0%
Dolné Plachtince	345	0,0%	0,0%	Sečianky	217	0,0%	0,0%
Dolné Strháre	177	0,0%	0,0%	Sefany	170	0,0%	0,0%
Ďurkovce	91	0,0%	0,0%	Senné	142	0,0%	0,0%
Glabušovce	93	0,0%	0,0%	Sklabiná	347	0,0%	0,0%
Horná Strehová	154	0,0%	0,0%	Slovenské Ďarmoty	193	0,0%	0,0%
Horné Plachtince	128	0,0%	0,0%	Slovenské Kľačany	81	0,0%	0,0%
Horné Strháre	156	0,0%	0,0%	Stredné Plachtince	360	0,0%	0,0%
Hrušov	528	0,0%	0,0%	Sucháň	233	0,0%	0,0%
Chrastince	84	0,0%	0,0%	Suché Brezovo	125	0,0%	0,0%
Chrtány	80	0,0%	0,0%	Širákov	220	0,0%	0,0%
Ipeľské Predmostie	308	0,0%	0,0%	Šuľa	45	0,0%	0,0%
Kamenné Kosihy	163	0,0%	0,0%	Trebušovce	109	0,0%	0,0%
Kiarov	293	0,0%	0,0%	Veľká Čalomija	255	0,0%	0,0%
Kleňany	176	0,0%	0,0%	Veľká Ves nad Ipľom	212	0,0%	0,0%
Koláre	139	0,0%	0,0%	Veľké Straciny	78	0,0%	0,0%
Kosihovce	291	0,0%	0,0%	Veľké Zlievce	313	0,0%	51,8%
Kosihy nad Ipľom	179	0,0%	0,0%	Veľký Krtíš	2 396	11,9%	48,2%
Kováčovce	196	0,0%	0,0%	Veľký Lom	169	0,0%	0,0%
Lesenice	228	0,0%	0,0%	Vieska	84	0,0%	0,0%
Ľuboriečka	130	0,0%	0,0%	Vinica	1 544	0,0%	0,0%
Malá Čalomija	140	0,0%	0,0%	Vrbovka	273	0,0%	0,0%
Malé Straciny	105	0,0%	0,0%	Záhorce	378	0,0%	0,0%
Malé Zlievce	120	0,0%	0,0%	Závada	152	0,0%	0,0%
Malý Krtíš	216	0,0%	0,0%	Zombor	71	0,0%	0,0%
				Želovce	624	0,0%	0,0%

## Prehľad úrovne pripojenia v okrese

### Okres: Krupina

Celkovo adries v okrese: 12 274

Adresy s dostupnosťou pripojenia	December 2022		Koniec roka 2025	
	Počet (#)	(%)	Počet (#)	(%)
1 Gbps	352	2,87%	1 975	16,09%
300 Mbps	109	0,89%	0	0,00%
100 Mbps	1 132	9,22%	1 132	9,22%
30 Mbps	9 028	73,55%	7 725	62,94%
10 Mbps	11	0,09%	6	0,05%
2 Mbps	218	1,78%	206	1,68%
Bez pripojenia	1 424	11,60%	1 230	10,02%

Obec	Celkom adries	Pokrytie		Obec	Celkom adries	Pokrytie	
		December 2022	Koniec 2025			December 2022	Koniec 2025
Bzovík	491	0,0%	50,5%	Kráľovce-Krnišov	123	0,0%	0,0%
Cerovo	317	0,0%	74,1%	Krupina	3 225	0,0%	3,4%
Čabradský Vrbovok	199	0,0%	0,0%	Lackov	78	0,0%	0,0%
Čekovce	251	0,0%	60,2%	Ladzany	220	0,0%	0,0%
Devičie	173	0,0%	0,0%	Lišov	183	0,0%	0,0%
Dolné Mladonice	142	0,0%	0,0%	Litava	428	0,0%	52,8%
Dolný Badín	163	0,0%	0,0%	Medovarce	151	0,0%	0,0%
Domaníky	100	0,0%	0,0%	Rykynčice	476	0,0%	0,0%
Drážovce	72	0,0%	0,0%	Sebechleby	658	53,5%	53,5%
Drienovo	149	0,0%	0,0%	Selce	107	0,0%	100,0%
Dudince	693	0,0%	43,4%	Senohrad	485	0,0%	50,7%
Hontianske Moravce	353	0,0%	0,0%	Sudince	77	0,0%	0,0%
Hontianske Nemce	902	0,0%	0,0%	Súdovce	164	0,0%	0,0%
Hontianske Tesáre	642	0,0%	0,0%	Terany	299	0,0%	0,0%
Horné Mladonice	159	0,0%	0,0%	Trpín	64	0,0%	0,0%
Horný Badín	121	0,0%	0,0%	Uňatín	125	0,0%	0,0%
Jalšovík	180	0,0%	0,0%	Zemiansky Vrbovok	93	0,0%	0,0%
Kozí Vrbovok	97	0,0%	0,0%	Žibritov	114	0,0%	0,0%



## Prehľad úrovne pripojenia v okrese

### Okres: Zvolen

Celkovo adries v okrese: 23 707

Adresy s dostupnosťou pripojenia	December 2022		Koniec roka 2025	
	Počet (#)	(%)	Počet (#)	(%)
1 Gbps	3 670	15,48%	4 858	20,49%
300 Mbps	250	1,05%	87	0,37%
100 Mbps	5 799	24,46%	5 451	22,99%
30 Mbps	12 621	53,24%	11 945	50,39%
10 Mbps	4	0,02%	4	0,02%
2 Mbps	69	0,29%	69	0,29%
Bez pripojenia	1 294	5,46%	1 293	5,45%

Obec	Celkom adries	Pokrytie		Obec	Celkom adries	Pokrytie	
		December 2022	Koniec 2025			December 2022	Koniec 2025
Babiná	279	0,0%	0,0%	Očová	1 823	0,0%	0,0%
Bacúrov	91	0,0%	0,0%	Ostrá Lúka	166	0,0%	0,0%
Breziny	145	0,0%	0,0%	Pliešovce	1 567	0,0%	0,0%
Budča	663	0,0%	54,1%	Podzámčok	261	0,0%	0,0%
Bzovská Lehôtka	75	0,0%	0,0%	Sása	477	0,0%	0,0%
Dobrá Niva	862	0,0%	0,0%	Sielnica	705	0,0%	54,5%
Dubové	160	0,0%	0,0%	Sliač	1 616	51,6%	53,1%
Hronská Breznica	187	0,0%	0,0%	Tŕnie	235	0,0%	0,0%
Kováčová	783	63,5%	63,9%	Turová	282	0,0%	53,9%
Lešt (vojenský obvod)	19	0,0%	0,0%	Veľká Lúka	351	68,1%	68,1%
Lieskovec	626	4,6%	13,4%	Zvolen	10 352	13,1%	15,1%
Lukavica	127	0,0%	0,0%	Zvolenská Slatina	1 444	49,2%	49,5%
Michalková	67	0,0%	0,0%	Železná Breznica	344	0,0%	0,0%



## Prehľad úrovne pripojenia v okrese

### Okres: Žarnovica

Celkovo adries v okrese: 13 168

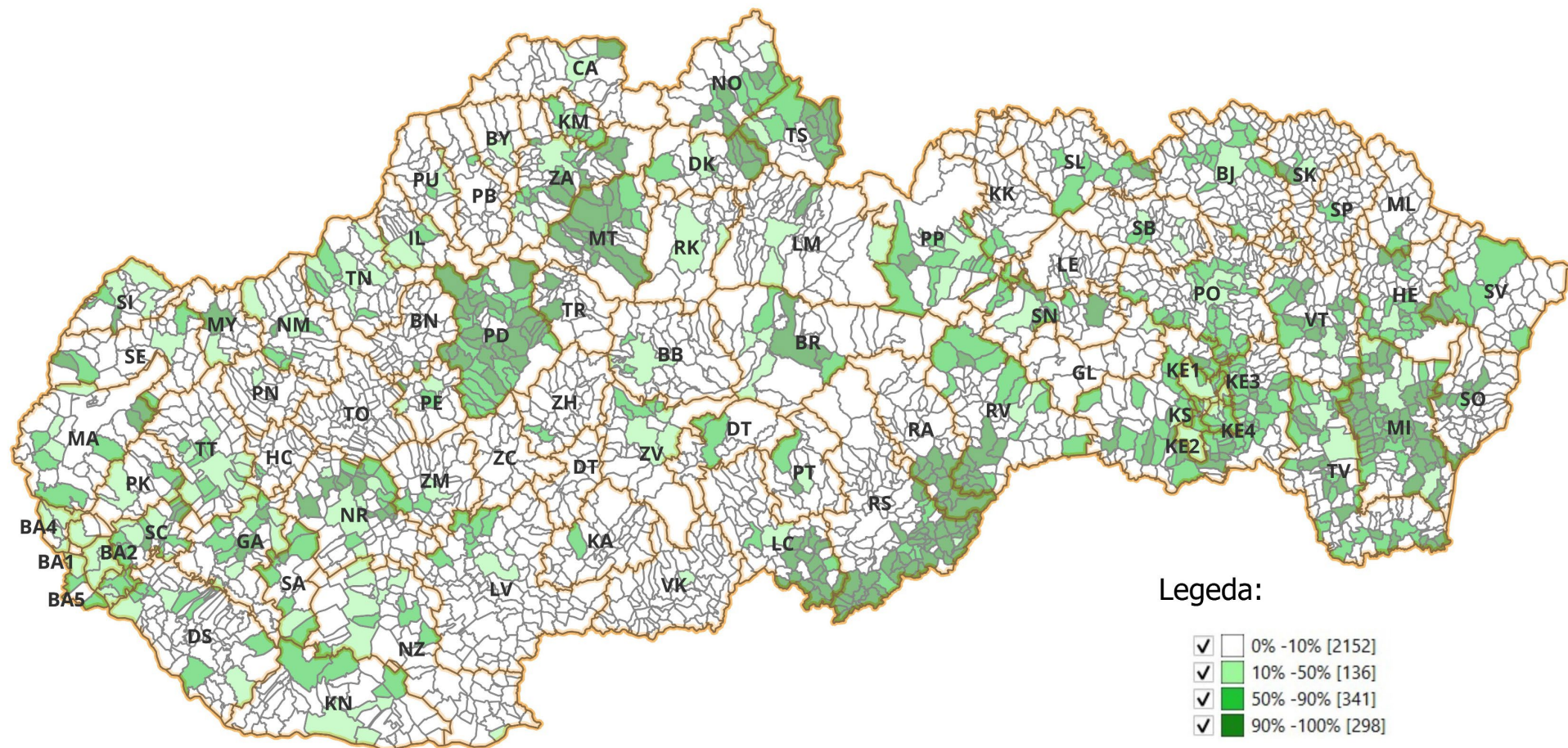
Adresy s dostupnosťou pripojenia	December 2022		Koniec roka 2025	
	Počet (#)	(%)	Počet (#)	(%)
1 Gbps	39	0,30%	2 993	22,73%
300 Mbps	788	5,98%	2 072	15,74%
100 Mbps	2 239	17,00%	884	6,71%
30 Mbps	9 237	70,15%	6 462	49,07%
10 Mbps	42	0,32%	21	0,16%
2 Mbps	58	0,44%	55	0,42%
Bez pripojenia	765	5,81%	681	5,17%

Obec	Celkom adries	Pokrytie		Obec	Celkom adries	Pokrytie	
		December 2022	Koniec 2025			December 2022	Koniec 2025
Brehy	520	0,0%	0,0%	Ostrý Grúň	332	0,0%	0,0%
Hodruša-Hámre	1 238	0,0%	0,0%	Píla	154	0,0%	0,0%
Horné Hámre	497	0,0%	65,6%	Rudno nad Hronom	336	0,0%	0,0%
Hrabičov	313	0,0%	0,0%	Tekovská Breznica	628	0,0%	81,7%
Hronský Beňadik	918	0,0%	0,0%	Veľká Lehota	626	0,0%	81,8%
Kľak	177	0,0%	0,0%	Veľké Pole	300	0,0%	56,7%
Malá Lehota	605	0,0%	0,0%	Voznica	306	0,0%	0,0%
Nová Baňa	3 445	1,1%	39,4%	Žarnovica	2 135	0,0%	5,4%
Orovnica	263	0,0%	0,0%	Župkov	375	0,0%	0,0%



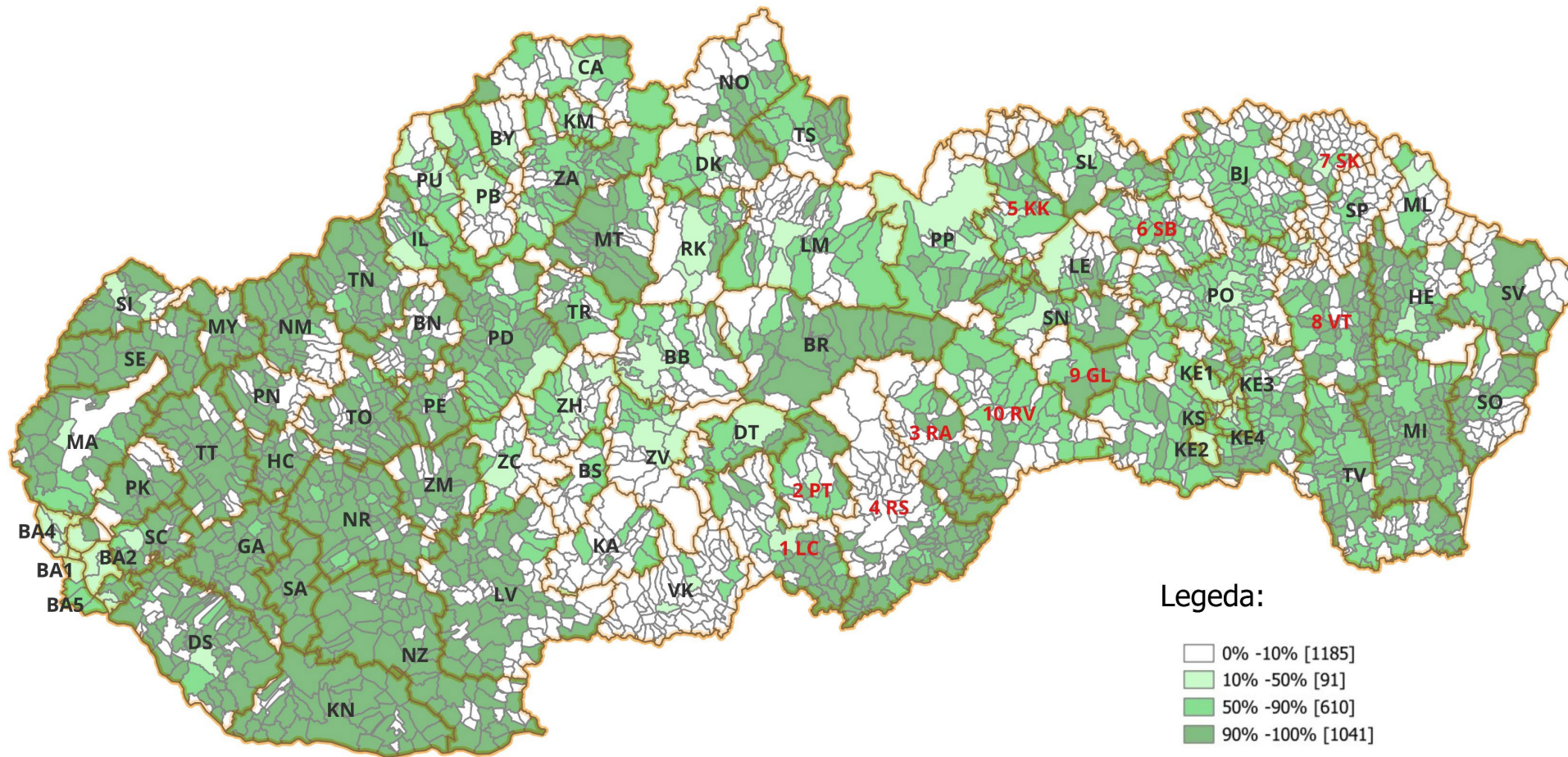
# Pokrytie adresných bodov 1Gbit/s v roku 2022

Úroveň obcí



# Plánované pokrytie adresných bodov 1Gbit/s v roku 2025

Úroveň obcí



# Čo sa plánuje

- Tabuľka vo formáte MS ACCESS, ktorá obsahuje 591 781 adresných bodov, bude **podkladom na verejné konzultácie k pilotným výzvam** vo vybraných intervenčných oblastiach.
- V krátkom čase pripravíme v spolupráci s regulačným úradom návrh intervenčných oblastí.
- Budeme ďalej rokovať so Štatistickým úradom, aby sme vedeli naparovať relevantné dáta z domácnosti.
- Od 1Q 2024 sa bude v zmysle § 31 ZEK zbierať geoprieskum elektronicky na jednom mieste cez projekt IS MSRŠD.
- Ďalšie stretnutie sa bude venovať návrhom pilotných výziev.



Ďakujem pekne za pozornosť

[rastislav.pavlik@mirri.gov.sk](mailto:rastislav.pavlik@mirri.gov.sk)

